

Manuela OLIVERO

Strada Marsè n. 25/1
10024 Moncalieri (TO)
Codice Fiscale: LVRMNL81D65L219E
Data di nascita: 25.04.1981
Tel.: +39-3477565529
E-mail: manuela.olivero@gmail.com

Istruzione e formazione

✚ Settembre 1995 - Luglio 2000

Qualifica conseguita: Diploma di maturità scientifica

✚ Settembre 2000 - Dicembre 2003

Qualifica conseguita: Laurea di I livello in Storia e Conservazione dei Beni architettonici e ambientali (Politecnico di Torino, II facoltà di Architettura)

Principali materie: Storia dell'architettura, progettazione architettonica, statica e scienza delle costruzioni, fisica tecnica, geometria descrittiva e disegno assistito (CAD), teoria del restauro architettonico, scienza e tecnologia dei materiali, metodologie del progetto di restauro, urbanistica, estimo ed economia.

✚ Settembre 2003 - Dicembre 2006

Qualifica conseguita: Laurea di II livello in Architettura (restauro e valorizzazione) presso il Politecnico di Torino, II Facoltà di Architettura

Votazione: 110/110

Tesi di laurea: Un'applicazione GIS tra catalogazione e analisi distributiva. Beni architettonici in Alessandria tra gli anni 20 e 40.

Principali materie: Storia dell'architettura, progettazione e rifunionalizzazione architettonica e urbana, progettazione e valorizzazione economica, disegno architettonico 2D e 3D, catalogazione e documentazione dei beni architettonici.

✚ Gennaio 2007 – Febbraio 2009

Scuola di specializzazione in Storia Analisi e Valutazione dei Beni Architettonici e Ambientali

Qualifica conseguita: Specializzazione in Storia Analisi e Valutazione dei Beni Architettonici e Ambientali, presso il

Politecnico di Torino, dipartimento Casa Città.

Tesi di Specializzazione: Nodi di un sistema informativo territoriale per l'individuazione delle trasformazioni agrarie nel territorio raconigese dal XIX secolo

Principali materie: Storia dell'architettura e del paesaggio, valorizzazione e valutazione dei beni architettonici e ambientali,

catalogazione e documentazione dei beni architettonici, sistemi informativi territoriali, historical GIS.

 **Febbraio 2009**

Abilitazione alla professione di architetto e iscrizione all'albo

 **Febbraio 2011**

Abilitazione per il ruolo da Coordinatore per la Sicurezza in cantiere in fase di progettazione ed esecuzione

Corso di formazione ministeriale organizzato dal CIPET

 **Maggio 2011**


















Corso di preparazione all'esame di certificazione energetica Modulo 1 a 2

Corso di formazione regionale organizzato dalla Forte Chance Piemonte

Conoscenze linguistiche

 Inglese (Esame PET dell'Università di Cambridge superato con PASS WITH MERIT)

Conoscenze tecnologiche

 Office (access, excel, word, power point, front page),
 Open Office,
 Autocad,
 Map 2009,
 VectorWorks,
 Photoshop,
 3d Studio,
 Rhinoceros,
 ArcGIS,
 VertoGIS
 Traspunto,
 Terranova,
 Docfa
 Docet
 Termus
 EasyClima
 EdilClima

Esperienze Professionali

✚ **Luglio - Agosto 2005: Tirocinio presso la Soprintendenza per i Beni architettonici e per il paesaggio del Piemonte, Torino (To) – Palazzo Chiabrese, piazza San Giovanni 2**

Catalogazione dei faldoni relativi alla legge 1497/1939 (Catalogazione e documentazione) da archiviare.

✚ **Dicembre 2005 – Marzo 2006: stage presso lo studio di architettura OPEN STUDIO, Torino (To) - via Trecate**

Realizzazione di progetti di rifunionalizzazione appartamenti e redazione di rilievi mediante l'utilizzo del software VectorWorks.

✚ **Marzo – Dicembre 2006: collaborazione con Politecnico di Torino, Dipartimento Casa-città, Torino (To) - Viale Mattioli**

Realizzazione di un sistema informativo territoriale relativo alla “Corona Verde” della provincia di Torino.

✚ **Marzo 2007 – Febbraio 2009: collaborazione con Politecnico di Torino, Dipartimento Casa-città, Torino (To) - Viale Mattioli**

Realizzazione di un sistema informativo territoriale relativo alle “Terre Savoia” (30 comuni della Provincia di Cuneo, tra cui Racconigi, Barolo, Pollenzo, Cherasco, Caramagna Piemonte).

✚ **Agosto 2007 – (Gennaio 2008): collaborazione con Politecnico di Torino, Dipartimento Casa-città, Torino (To) - Viale Mattioli**

Realizzazione di un sistema informativo territoriale relativo a catasti storici del pinerolese. (INTERREG)

(Partecipazione al convegno “catasti e territori” a Chambery/Pinerolo)

✚ **Dicembre 2007 – Febbraio 2008: collaborazione con Politecnico di Torino, Dipartimento Casa-città, Torino (To) - Viale Mattioli**

Realizzazione di carte tematiche sul tema delle “Villenove piemontesi”

✚ **Ottobre 2007-Gennaio 2009: collaborazione presso studio professionale in Torino**

Progetti di restauro architettonico e valorizzazione territoriale

- piano di Valorizzazione per i centri storici della Baraggia Vercellese

✚ **Dicembre 2008- Maggio 2009: collaborazione presso DBCadItaly Torino**

Collaborazione per le seguenti attività:

- Realizzazione di Sistemi informativi territoriali
- Formazione - Docenza (ArcGis – AutoCAD, AutoCAD MAP 3d)

 **Luglio 2009-oggi: collaborazione presso Studio professionale in Torino**

Collaborazione a:

- Progetti di restauro architettonico e valorizzazione territoriale
- Redazione di Attestati di Certificazione Energetica
- Accatastamenti, variazioni catastali e pratiche catastali in generale
- Pratiche edilizie (DIA, Permessi di costruire, CIL, SCIA, ...)
- Collaborazione alla stesura di PSC e POS

Si consente il trattamento dei dati personali ai sensi della legge n. 675/96 e nei limiti della stessa

MANUELA OLIVERO