

Arch. UGO FIORUCCI

curriculum vitae

Nato ad IVREA (To) il 30/11/1971

Residente in: Via del Mulino, 24 – 10046 POIRINO (TO)

Tel. CELL. 339/5452774 - Tel. UFF. 011/9511793

Email: fiorugo@yahoo.com

ISTRUZIONE

- 2013 – Corso “Gestione Tecnica dell’Emergenza Sismica Rilievo del Danno e Valutazione dell’Agibilità” (60 ore - Dipartimento della Protezione Civile)
- 2013 – Corso “Le Valutazioni Immobiliari” presso OAT – Ordine Architetti Torino (16 ore)
- 2013 – Workshop “Architetture per la catastrofe” presso OAT – Ordine Architetti Torino (20 ore c.ca)
- 2010 – Corso sulle Competenze degli Enti Locali in materia di Paesaggio presso OAT – Ordine Architetti Torino
- 2007 – Corso sull’utilizzo avanzato di ArcGIS 9.1 presso DBcad Torino
- 2004 – Corso di Formazione Specialistica nel Settore della Conoscenza e dell’Intervento sul Paesaggio presso COREP/Regione Piemonte (4 giorni 8 ore al giorno)
- 2001 – Esame di Stato per l’abilitazione all’esercizio della professione, votazione: 96/100 ed iscrizione all’albo professionale (n° 5393)
- 2001 – IED (Istituto Europeo di Design) frequenza al II anno del Corso di *Transportation Design*
- 2000 – LAUREA a pieni voti in ARCHITETTURA presso il POLITECNICO DI TORINO, con pubblicazione di un *abstract* della tesi nel sito ufficiale della facoltà (<http://obelix.polito.it/Tesi/Lug2000/Fiorucci/default.htm>).
- Tesi sperimentale, redatta interamente mediante l’utilizzo di strumenti informatici, dal titolo: “RAPPRESENTAZIONI TRIDIMENSIONALI IN AMBIENTE GIS E PIANIFICAZIONE URBANISTICA”
- 1995 – Studente erasmus presso UNIVERSITY of AEGEAN, Mitilene.(GR)
- 1992 – Seminario presso CISA (VI) “L’architettura di Andrea Palladio”
- 1991 – MATURITA’ SCIENTIFICA – conseguita presso il Liceo Scientifico “E. Majorana” di Moncalieri

ESPERIENZE DI LAVORO

2004-Oggi. SPECIALISTA TECNICO IN SISTEMI INFORMATIVI TERRITORIALI presso l’Area Programmazione e Sviluppo del Territorio del Comune di Rivoli (To) - Posizione economica: D2.

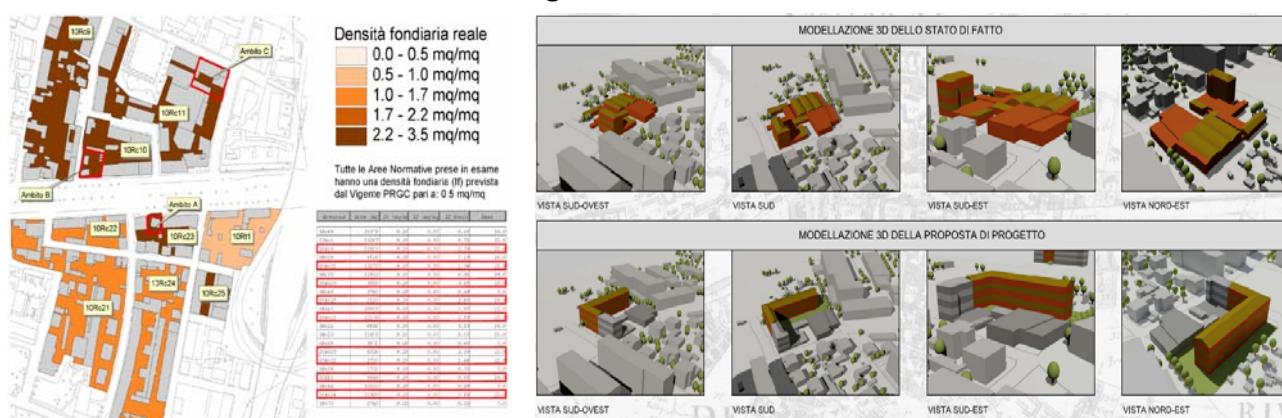
2005-2010 RESPONSABILE DI PROCEDIMENTO per la realizzazione di un progetto di Sistema Informativo Territoriale (SIT) nell'ambito del Patto Territoriale Zona Ovest denominato "SITOVEST".

2008-Oggi COLLABORATORE alla redazione del Piano Urbano del Traffico (PUT) di Rivoli.

2005-Oggi TECNICO ISTRUTTORE di svariati Strumenti Urbanistici Esecutivi di iniziativa privata (PEC, PdR) nel Comune di Rivoli.

2010-Oggi COLLABORATORE alla redazione del Programma strategico Corona Verde 2.

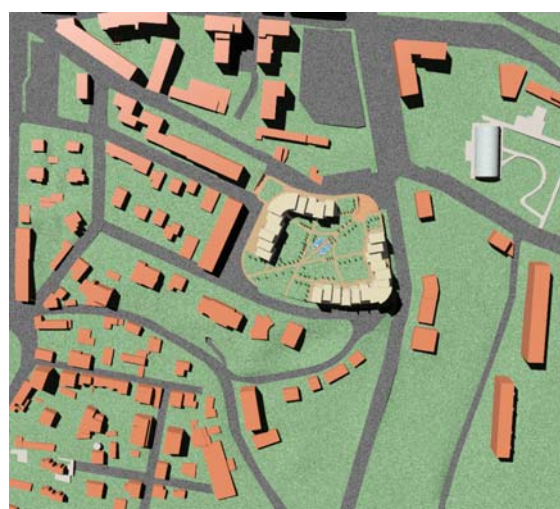
2011-2012 PROGETTISTA in un gruppo di lavoro per la realizzazione di uno Studio di Censimento ed Analisi sui Frontespizi Ciechi che ha portato alla Variante denominata 15/P del Piano Regolatore di Rivoli.



2009 CONSULENTE tecnico per la realizzazione di diversi Centri di Raccolta Differenziata per il CADOS (Consorzio Ambiente Dora Sangone).

2007 REFERENTE tecnico per il comune di Rivoli all'interno di un gruppo di lavoro sui Programmi Territoriali Integrati 2006/07 a livello di Area Territoriale Torino Ovest denominato "METROMONTANO".

2006-2007 PROGETTISTA in un gruppo di lavoro per un Accordo di Programma tra il Comune di Rivoli e la Regione Piemonte finalizzato alla riqualificazione di un'area della città ed il trasferimento di 2 plessi scolastici denominati Gobetti e Gozzano.





2005 – oggi PROGETTISTA in un gruppo di lavoro delle varianti parziali al PRGC della Città di Rivoli denominate 10/P, 11/P, 12/P, 13/P, 14/P, 15/P, 16/P, 17/P, 18/P.

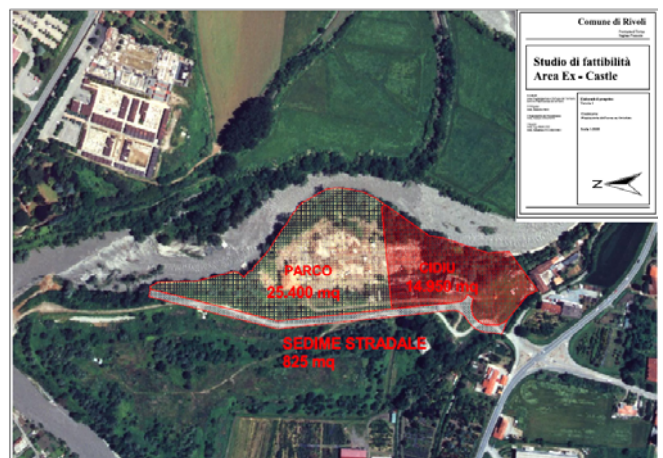
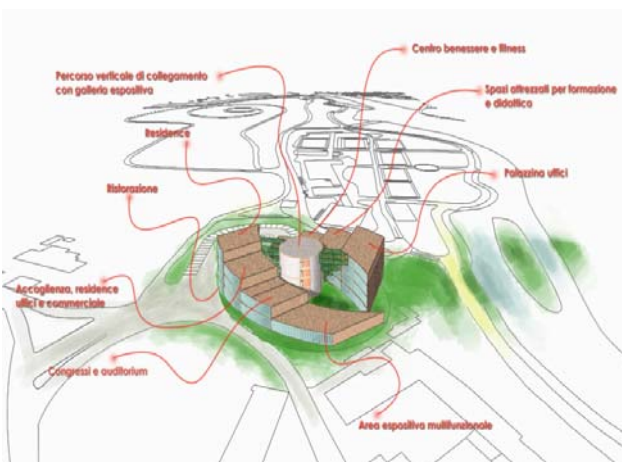
2006 – 2007 COLLABORATORE in un gruppo di lavoro per la redazione della Delibera Programmatica Strategica del Nuovo PRGC della Città di Rivoli.

2005 PROGETTISTA in un gruppo di lavoro della variante strutturale al PRGC della Città di Rivoli denominata 1/S.

2005 PROGETTISTA in un gruppo di progettazione di uno Studio di Fattibilità finalizzato alla realizzazione di un parcheggio multipiano in Rivoli.



2005 PROGETTISTA in un gruppo di progettazione di uno Studio di Fattibilità finalizzato alla riqualificazione di un'area del territorio comunale denominata ex-CASTLE (Ra1) per il Comune di Rivoli.



2004 CONSULENTE GRAFICO per la Direzione Tecnica dell'Ospedale Gradenigo – Progetto OSD (Ospedale Senza Dolore).

2001-2004. Dipendente a tempo pieno e determinato presso il Comune di Grugliasco – Settore Urbanistica, ufficio Studi e Progetti in qualità di TECNICO PER LA PROGETTAZIONE TERRITORIALE INFORMATIZZATA – Posizione economica: D1.

2003 PROGETTISTA in un gruppo di progettazione del Piano Strategico delle Aree Verdi del Comune di Grugliasco.

2000-2004 CONSULENTE GRAFICO per la "Associazione di Promozione Sociale Damanhur Torino".

2002 PROGETTISTA in un gruppo di progettazione del NUOVO PEEP (Piano per l'Edilizia Economica e Popolare) del Comune di Grugliasco.

2001-2002 COLLABORATORE in un gruppo di progettazione del VILLAGGIO MEDIA – Giochi Olimpici TO 2006 denominato "Villa Claretta" presso l'ufficio Studi e Progetti del Comune di Grugliasco.

2001 COLLABORATORE in un gruppo di progettazione per la proposta di sistemazione urbanistica di Area denominata il "Maggiordomo" in Grugliasco.

2001 COLLABORATORE Coordinato e Continuativo (da Gennaio a Maggio dello stesso anno) ESPERTO NELL'USO DI SISTEMI INFORMATIVI GEOGRAFICI presso il Comune di Grugliasco (To) settore Urbanistica.

2000 COLLABORATORE Coordinato e Continuativo (da Settembre a Dicembre dello stesso anno), ESPERTO NELL'USO DI SISTEMI INFORMATIVI GEOGRAFICI presso il Comune di Grugliasco (To) settore Urbanistica per l'organizzazione su supporto informatizzato degli elaborati del nuovo PRGC.

2000 COLLABORATORE Coordinato e Continuativo (da Gennaio a Luglio dello stesso anno), ESPERTO NELL'USO DI CAD presso il Comune di Grugliasco (To) settore Urbanistica per la redazione di elaborati nell'ambito del progetto preliminare del Nuovo Polo Scientifico Universitario.

1999 COLLABORATORE Coordinato e Continuativo (da Marzo a Luglio dello stesso anno), ESPERTO NELL'USO DI CAD presso il Comune di Grugliasco (To) settore Urbanistica per la redazione di alcuni elaborati del nuovo PRGC.

1997 PROGETTISTA per una proposta di riorganizzazione e ottimizzazione degli spazi del magazzino di materie plastiche della ditta Ashland Chemicals di Gorla Maggiore (Va) rif. Doct. M. Fiorucci.

1996 PROGETTISTA per una proposta di riorganizzazione funzionale del reparto di Immunoematologia e Trasfusionale dell' OIRM (To) rif. Dott.ssa L.Perugini.

ESPERIENZE PROFESSIONALI ACQUISITE

Predisposizione, gestione e sviluppo di strumenti urbanistici generali, particolareggiati ed esecutivi inclusa la conoscenza della relativa legislazione regionale e nazionale che li disciplina.

Conoscenza e gestione di procedure e programmi territoriali integrati inerenti finanziamenti europei del tipo POR-FESR.

Conoscenza e gestione di procedure inerenti la progettazione territoriale complessa.

Conoscenza delle procedure per l'affidamento di incarichi professionali esterni nonché per forniture di beni e servizi ai sensi delle vigenti normative.

Applicazione della normativa riguardante la Pubblica Amministrazione ed in particolare degli Enti Locali.

Utilizzo, gestione e implementazione di SIT (Sistemi Informativi Territoriali) a livello comunale e intercomunale ivi comprese le problematiche organizzative ed amministrative sottese a questa tipologia di progetti.

Utilizzo, gestione e implementazione di cartografia informatizzata, sistemi di acquisizione dati telerilevati e stampa grande formato.

Utilizzo professionale di software di tipo GIS – CAD 3D e di grafica finalizzati alla produzione di elaborati progettuali complessi ed in grande formato ivi comprese analisi di banche dati legate al territorio.

Creazione e renderizzazione di modelli tridimensionali.

Fotoritocco e impaginazione finalizzata alla creazione di elaborati progettuali e piccole pubblicazioni.

SOFTWARE CONOSCIUTI

G.I.S.: ARCVIEW (3.1a – 3D Analyst – Spatial Analyst), MICROSTATION GEOGRAPHIC, ARCGIS 9.x.

C.A.D.: MICROSTATION SE – RHINOCEROS 3.0 – AUTOCAD 2004 & ARCHITECTURAL DESKTOP 3 (corso certificato Autodesk) – ALLPLAN FT 17(corso certificato Nemetschek) – ALIAS Wavefront (base) – 3D Studio (base)

OFFICE AUTOMATION: MICROSOFT OFFICE 2000

GRAFICA: COREL PHOTO PAINT 5, ADOBE PHOTOSHOP CS, MICROSOFT PUBLISHER.

BROWSER INTERNET: NETSCAPE – INTERNET EXPLORER

SISTEMI OPERATIVI: WINDOWS 98 - NT – 2000

PUBBLICAZIONI

2000, *Simulazioni tridimensionali, in ambiente GIS, in alcuni aspetti della pianificazione urbanistica* Genova 2000 – 4^a Conferenza Nazionale Asita, "Informazione Geografica: innovazione e formazione" (atti).

LINGUE STRANIERE

INGLESE livello avanzato (parlato, letto, scritto) vari corsi presso il British Council (To) ed Oversea (To).

SERVIZIO MILITARE

1997 – 1998 Assolto nell'Arma dei Carabinieri.

ATTIVITA' SOCIALI & VOLONTARIATO

2012 - Attività di soccorso e allestimento tendopoli per la Croce Rossa Italiana presso il Comune di Concordia S.S. in occasione del sisma che ha colpito la Regione Emilia Romagna.

2009 - Attività di soccorso e allestimento tendopoli per la Croce Rossa Italiana presso la località di Assergi in occasione del sisma che ha colpito la Regione Abruzzo.

2003 - 2008 Vice Ispettore dei Volontari del Soccorso del Comitato Locale di Moncalieri della Croce Rossa Italiana.

1998 – Oggi Creazione e coordinamento del Gruppo di Operatori Polivalenti per il Salvataggio in Acqua della CRI di Moncalieri in particolare per quanto riguarda il salvataggio in fiume e torrente.

2000 - Attività di soccorso per la Croce Rossa Italiana in occasione dell'evento alluvionale in Piemonte.

1992 – 2009 In servizio attivo come Volontario del Soccorso della Croce Rossa Italiana presso il Comitato Locale di Moncalieri con le seguenti mansioni:

- Istruttore Operatori Polivalenti Salvataggio in Acqua.
- Istruttore di Specialità per Salvataggio in Acque Vive.
- Monitore di Primo Soccorso ed Educazione Sanitaria con riqualificazione EFAC 2009.
- Istruttore Standard Formativo Regionale 118.
- Responsabile Ambulanze di Rianimazione e materiale sanitario

1994 Attività di soccorso e monitoraggio dei dissesti per la Croce Rossa Italiana in occasione dell'evento alluvionale.

Acconsento al trattamento dei miei dati personali ai sensi delle vigenti Leggi.

In fede
Arch. Ugo Fiorucci